





Раздел 4

Схема расположения границ публичного сервитута



Масштаб 1:400

Условные обозначения

-  - Часть границы, местоположение которой определено при выполнении кадастровых работ
-  - Характерная точка контура здания, сооружения, объекта незавершенного строительства
- Зона с ОУ 1** - Зона с особыми условиями использования территории Зона с ОУ 1 — Сведения о границах территории, в отношении которой устанавливается публичный сервитут для строительства, реконструкции, эксплуатации, капитального ремонта линейного объекта: "Газопровод высокого давления Р≤0.6 МПа"
- 1** - Обозначение новой характерной точки
-  - Часть контура, образованного проекцией вновь образованного подземного конструктивного элемента здания, сооружения, объекта незавершенного строительства
-  - Часть границы, сведения ЕГРН о которой позволяют однозначно определить ее положение на местности

Подпись



Дата "20" декабря 2022 г.

Место для оттиска печати (при наличии) лица, составившего описание местоположения границ объекта